

01	a	b				18
06		02				
11		D				
16						
21	22	23	24	25		
F						

HAYRABOLU (TEKİRDAĞ) F18-d-02-c

F18-d-02-b

4 565 563.62

506 288.53

4 565 500

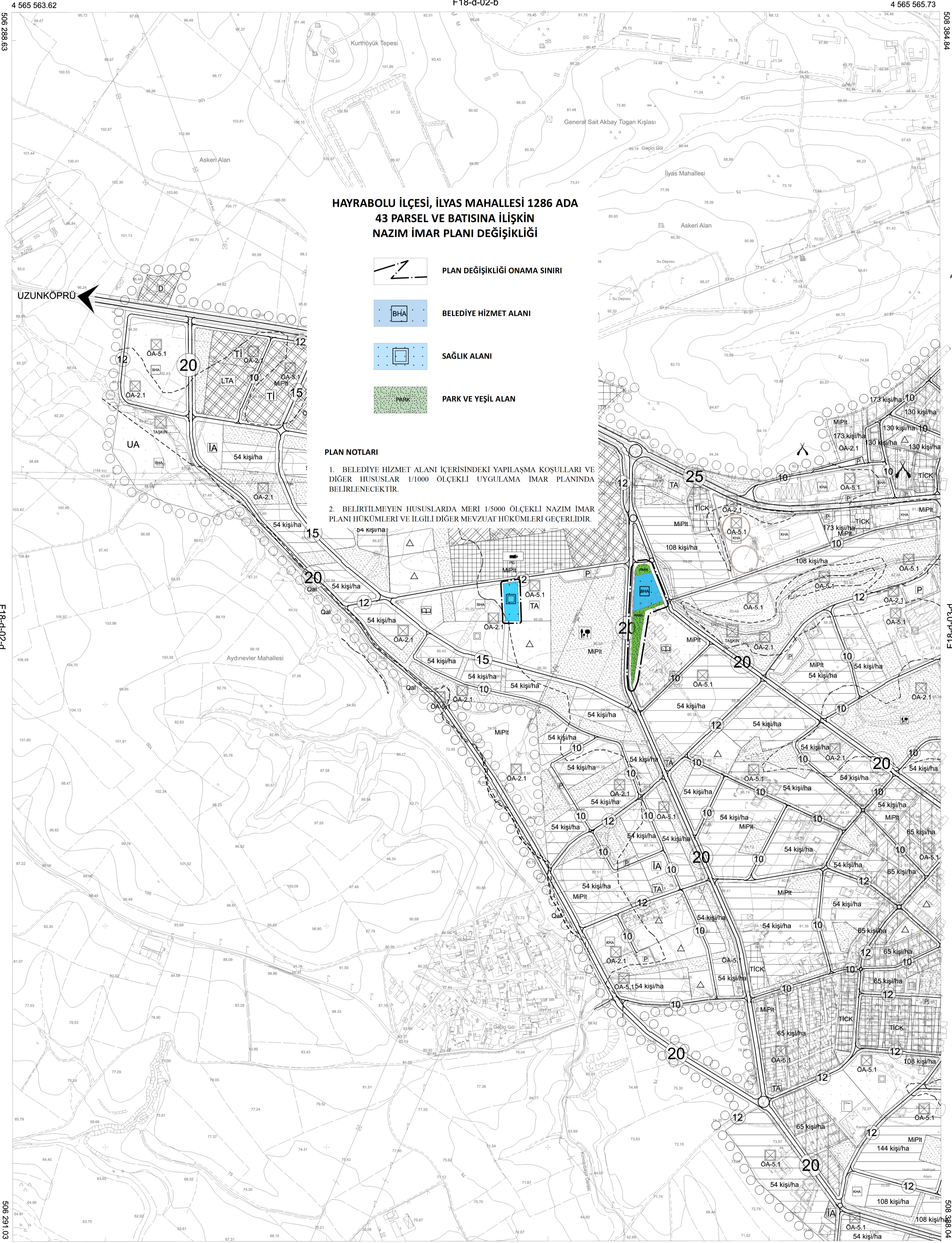
4 565 000

4 564 500


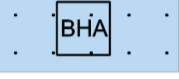
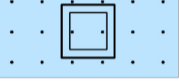

4 564 000

4 563 500

4 563 000



HAYRABOLU İLÇESİ, İLYAS MAHALLESİ 1286 ADA 43 PARSEL VE BATISINA İLİŞKİN NAZIM İMAR PLANI DEĞİŞİKLİĞİ

-  PLAN DEĞİŞİKLİĞİ ONAMA SINIRI
-  BELEDİYE HİZMET ALANI
-  SAĞLIK ALANI
-  PARK VE YEŞİL ALAN

PLAN NOTLARI


1. BELEDİYE HİZMET ALANI İÇERİSİNDEKİ YAPILAŞMA KOŞULLARI VE DİĞER HUSUSLAR 1/1000 ÖLÇEKLİ UYGULAMA İMAR PLANINDA BELİRLENECEKTİR.
2. BELİRTİLMİYEN HUSUSLARDA MERİ 1/5000 ÖLÇEKLİ NAZIM İMAR PLANI HÜKÜMLERİ VE İLGİLİ DİĞER MEVZUAT HÜKÜMLERİ GEÇERLİDİR.

Tekirdağ İli, Süleymanpaşa, Çorlu, Çerkezköy, Hayrabolu, Malkara, Kapaklı, Şarköy ve Marmaraeğlisi İlçelerine ait için 2.Etabı Kapsamında 504 Adet 1/5000 ve 1166 Adet 1/1000 Ölçekli Halihazır Harita Emi Grup Bilgi Teknolojileri A.Ş. Tarafından Üretilmiş Olup 3194 Sayılı İmar Kanununun 7/A Maddesi Gereğince İncelendi ve Başkanlık Makamının 05 / 12 / 2016 Tarihli Yönergesi Uyarınca Onandı.

İNCELEYEN

KONTROL


Betül ÇANKIRIOĞLU
Harita Mühendisi

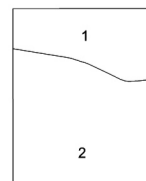

Kemal ERSOYLU
Harita Şube Müdür V.



Büyükşehir Belediye Başkanı a.
İmar ve Şehircilik Dairesi Başkanı

HAYRABOLU
(TEKİRDAĞ)
F18-d-02-c


Koordinatlar ve Pafta Bölümlenmesi En Son Güncellenen TUTGA'ya Bağlı 2005.0 Epoğunda, GRS80 Elipsoidi, 3 Derecelik Dilim Genişliğinde Ve Transversal Mercator (Tm) İzduğümünde, 27 Derecelik DOM Esasına Göre Düzenlenmiştir. 2019 Tarihinde Çekilen YOA=30 cm Olan Renkli Hava Fotoğraflarından Üretilmiştir. Yapılar Saçak Çizgiyle Gösterilmiştir.



1-İlyas Mahallesi
2-Aydınevler Mahallesi

1/5000

YÜKLENEN
EMİ GRUP BİLGİ TEKNOLOJİLERİ A.Ş.


Murat KANAT
Harita Mühendisi